

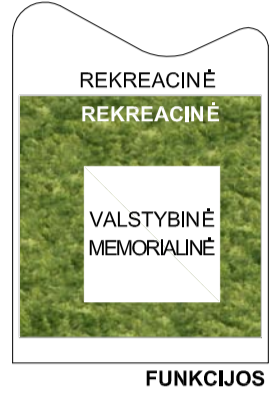


LUKIŠKIŲ GATVELĖ

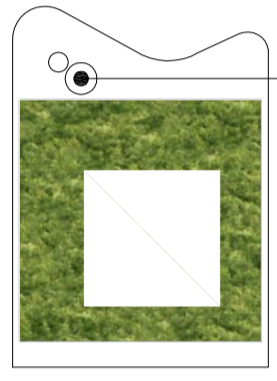


ŽALIASIS LIEPŲ ŽIEDAS

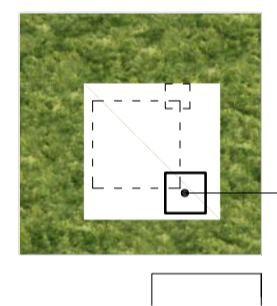
LUKIŠKIŲ AIKSTĖ



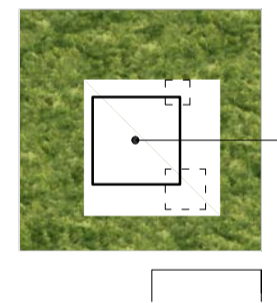
FUNKCIOS  
REKREACINĖ  
VALSTYBINĖ MEMORIALINĖ



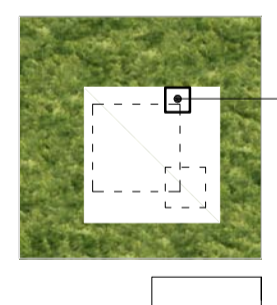
LUKIŠKIŲ AIKSTĖS  
ISTORIJOS EKSPOZICIJA




VIETA VALSTYBINĖMS CEREMONIJOMS,  
KOVOTOJŲ UŽ LIETUVOS  
LAISVĖ PAGERBIMUI



VIETA LAISVĖS KOVOTOJŲ  
ATMINIMO ĮAMŽINIMUI



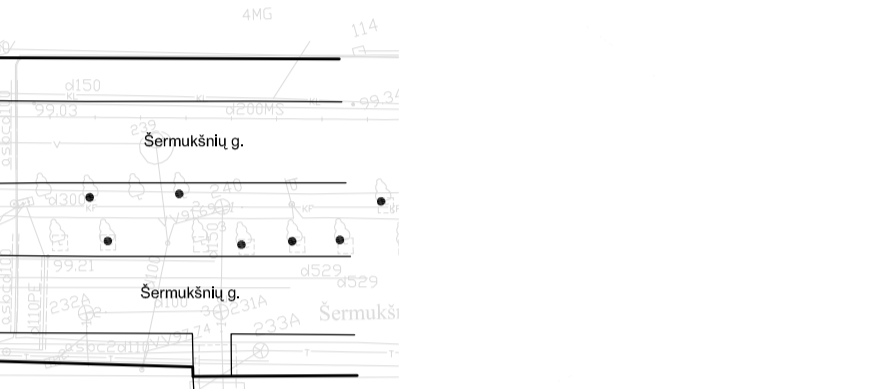
VIETA PERKELIAMAI  
PAMINKLINEI LENTAI "1963"



PAPILDOMI MEDŽIAI



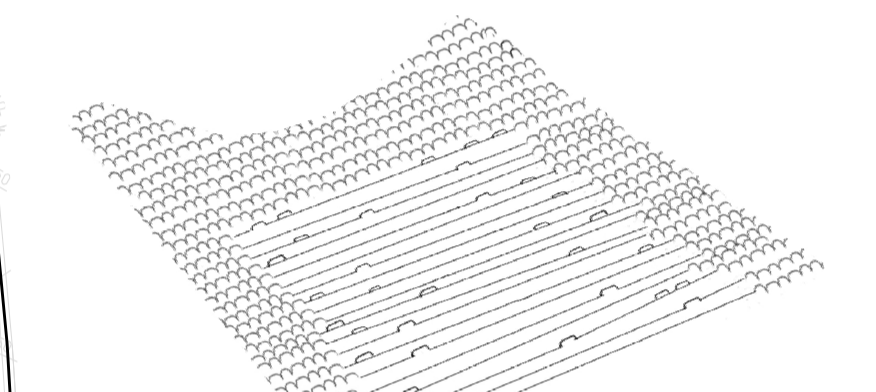
BRUKAS // GAZONAS




200 VIETŲ POŽEMINIS PARKINGAS



BRUKAS // LYGUS AKMUO



BRUKAS // SUOLIUKAI



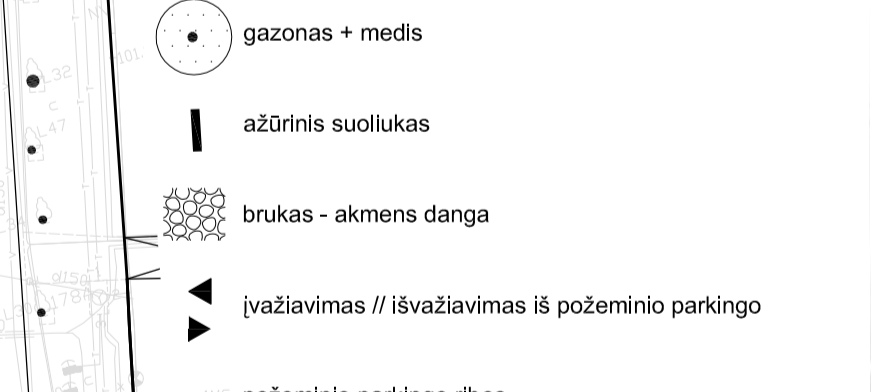
MEDŽIŲ APSVIETIMAS // GAZONAS // SUOLIUKAI



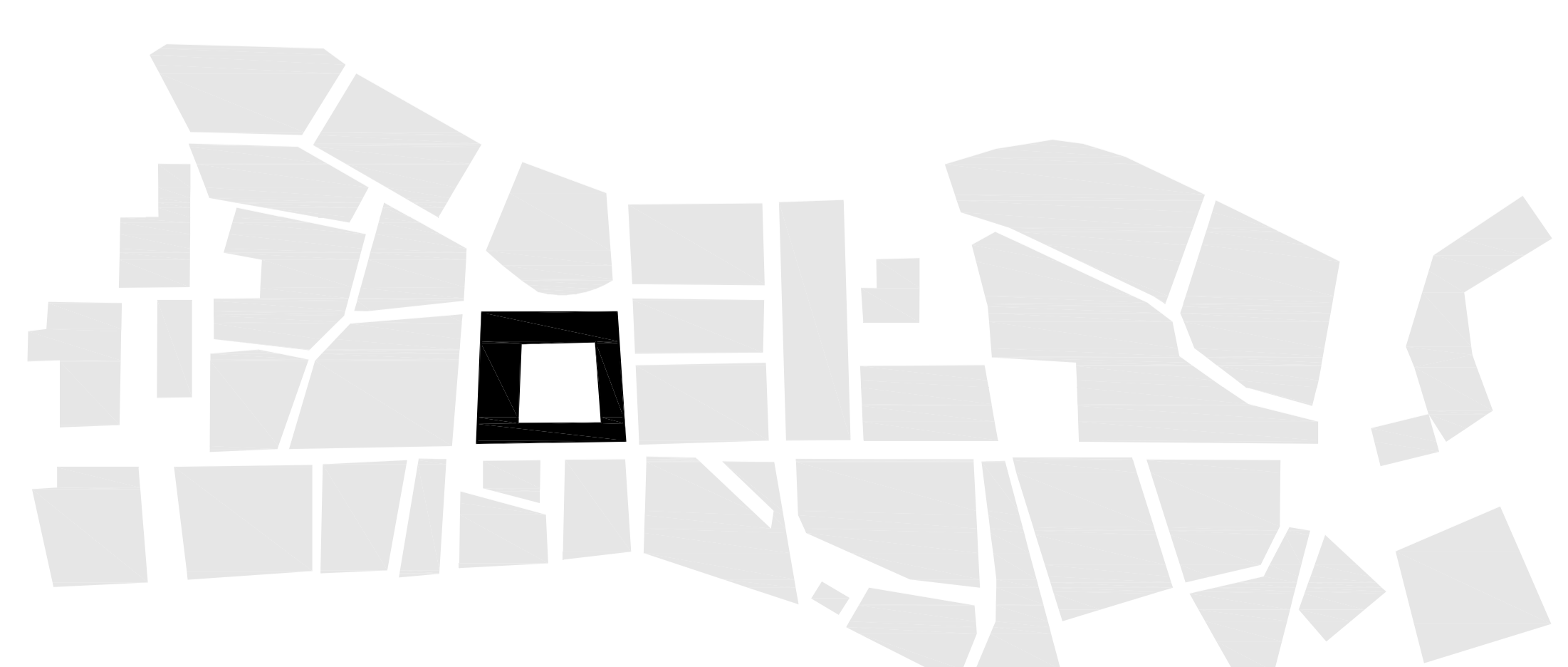
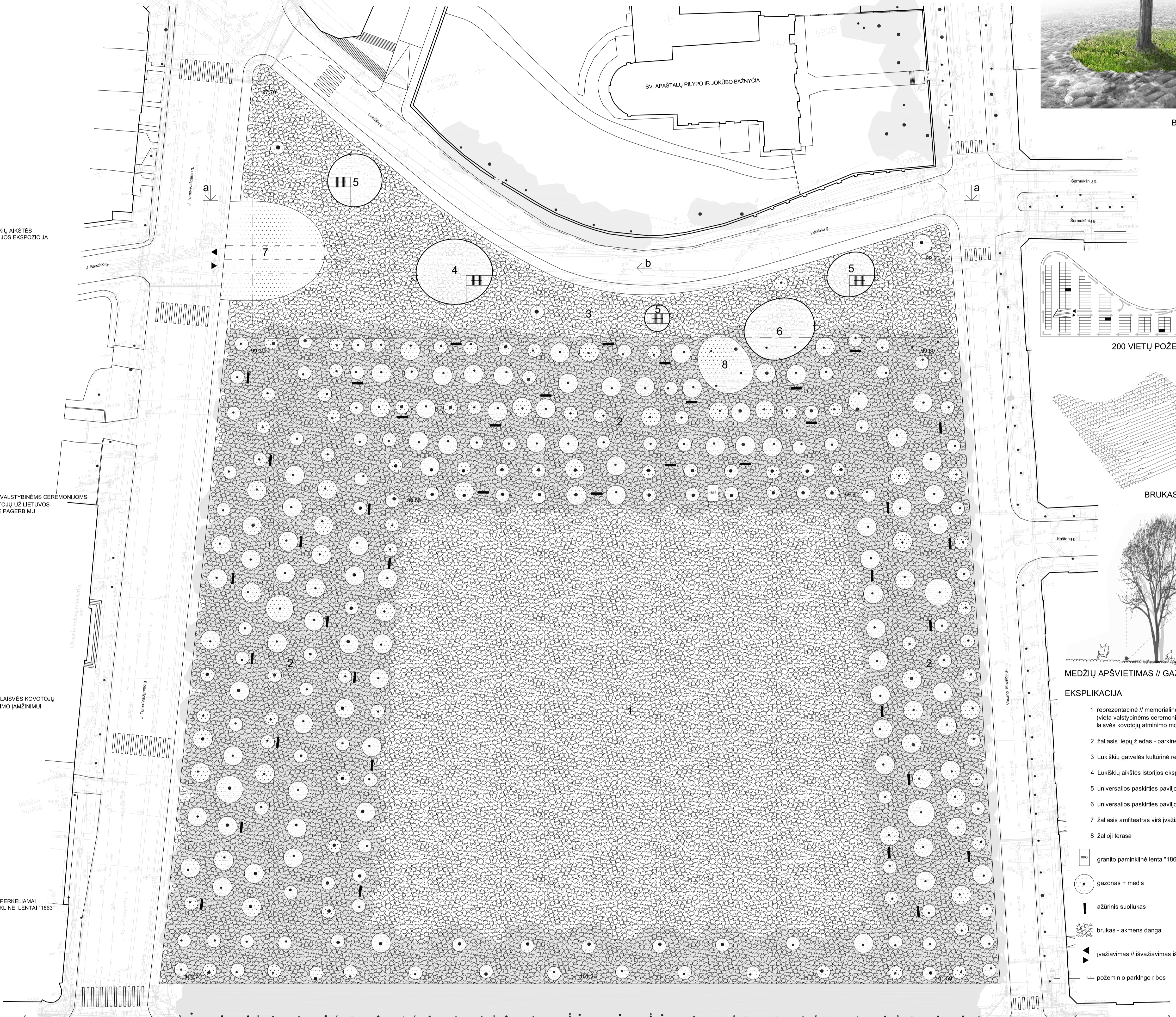
EKSPLIKACIJA

- 1 reprezentacinė // memorialinė aikštės dalis (vieta valstybinėms ceremonijoms bei laisvės kovotojų atminimo monumentui)
- 2 žaliasis liepų žiedas - parkinė rekreacinė erdvė
- 3 Lukiškių gatvės kultūrinė rekreacinė erdvė
- 4 Lukiškių aikštės istorijos ekspozicijos paviljonas
- 5 universalios paskirties paviljonai su išėjimais iš parkingo
- 6 universalios paskirties paviljonas kameriniams renginiams
- 7 žaliasis amfiteatras virš įvažiavimo į požeminį parkingą
- 8 žalioji terasa

- granito paminklinė lenta "1963"
- gazonas + medis
- ažūrinis suoliukas
- brukas - akmens danga
- įvažiavimas // išvažiavimas iš požeminio parkingo
- požeminio parkingo ribos



GENPLANIS M 1:500



GEDIMINO PROSPEKTO ERDVINĖ STRUKTŪRA

